

เอกสารแนบท้ายประกาศสำนักงานคณะกรรมการการเลือกตั้งประจำจังหวัดเพชรบุรี
เรื่อง การรับฟังความคิดเห็นรูปแบบการแบ่งเขตเลือกตั้งสมาชิกสภาองค์การบริหารส่วนจังหวัดเพชรบุรี
(เพิ่มเติม)

ลงวันที่ ๑๔ กันยายน ๒๕๖๗

การแบ่งเขตเลือกตั้งสมาชิกสภาองค์การบริหารส่วนจังหวัดเพชรบุรี

รูปแบบที่ ๑

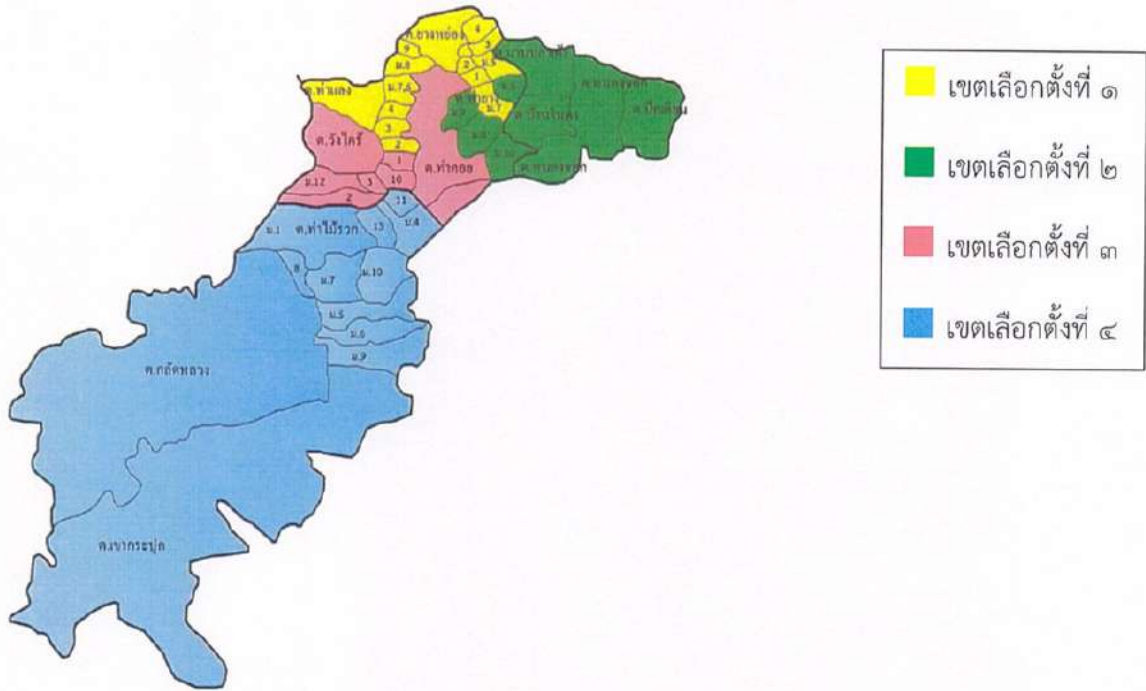
ลำดับที่	อำเภอ	จำนวนสมาชิกที่จะพึงมีทั้งอำเภอ	จำนวนเขตเลือกตั้ง	เขตเลือกตั้งที่	ท้องที่ที่ประกอบเป็นเขตเลือกตั้ง
๑	ท่ายาง (เขตเลือกตั้งเดิม)	๔	๔	๑	๑. ตำบลท่ายาง (เฉพาะหมู่ที่ ๑ หมู่ที่ ๒ หมู่ที่ ๓ หมู่ที่ ๔ หมู่ที่ ๕ และหมู่ที่ ๗) ๒. ตำบลยางหย่อง ๓. ตำบลท่าแลง (เฉพาะหมู่ที่ ๒ หมู่ที่ ๓ หมู่ที่ ๔ หมู่ที่ ๕ หมู่ที่ ๖ หมู่ที่ ๗ หมู่ที่ ๘ และหมู่ที่ ๙)
				๒	๑. ตำบลปึกเตียน ๒. ตำบลหนองจอก นอกเขตเทศบาล หมู่ที่ ๑ หมู่ที่ ๒ หมู่ที่ ๓ หมู่ที่ ๔ หมู่ที่ ๘ หมู่ที่ ๑๐ หมู่ที่ ๑๑ หมู่ที่ ๑๒ หมู่ที่ ๑๓ และหมู่ที่ ๑๔ ในเขตเทศบาล หมู่ที่ ๕ หมู่ที่ ๖ หมู่ที่ ๗ และหมู่ที่ ๙ ๓. ตำบลบ้านในดง ๔. ตำบลมาบปลาเค้า ๕. ตำบลท่ายาง (เฉพาะหมู่ที่ ๖ หมู่ที่ ๘ หมู่ที่ ๙ และหมู่ที่ ๑๐)
				๓	๑. ตำบลท่าคอย นอกเขตเทศบาล หมู่ที่ ๕ หมู่ที่ ๗ หมู่ที่ ๑๐ และหมู่ที่ ๑๑ ในเขตเทศบาล หมู่ที่ ๑ หมู่ที่ ๒ หมู่ที่ ๓ หมู่ที่ ๔ หมู่ที่ ๕ หมู่ที่ ๖ หมู่ที่ ๗ หมู่ที่ ๘ และหมู่ที่ ๙ ๒. ตำบลท่าแลง (เฉพาะหมู่ที่ ๑ และหมู่ที่ ๑๐) ๓. ตำบลวังไคร้ ๔. ตำบลท่าไม้รวก (เฉพาะหมู่ที่ ๒ หมู่ที่ ๓ และหมู่ที่ ๑๒)

ลำดับที่	อำเภอ	จำนวนสมาชิกที่จะพึงมีทั้งอำเภอ	จำนวนเขตเลือกตั้ง	เขตเลือกตั้งที่	ท้องที่ที่ประกอบเป็นเขตเลือกตั้ง
				๔	๑. ตำบลท่าไม้รวก (เฉพาะหมู่ที่ ๑ หมู่ที่ ๔ หมู่ที่ ๕ หมู่ที่ ๖ หมู่ที่ ๗ หมู่ที่ ๘ หมู่ที่ ๙ หมู่ที่ ๑๐ หมู่ที่ ๑๑ และหมู่ที่ ๑๓) ๒. ตำบลกัลลัดหลวง ๓. ตำบลเขากระปุก
๒	บ้านแหลม (เขตเลือกตั้งเดิม)	๓	๓	๑	๑. ตำบลบ้านแหลม นอกเขตเทศบาล หมู่ที่ ๑ หมู่ที่ ๒ หมู่ที่ ๔ หมู่ที่ ๕ หมู่ที่ ๖ หมู่ที่ ๗ หมู่ที่ ๘ และหมู่ที่ ๙ ในเขตเทศบาล หมู่ที่ ๑ หมู่ที่ ๒ หมู่ที่ ๓ หมู่ที่ ๔ หมู่ที่ ๕ หมู่ที่ ๖ หมู่ที่ ๗ หมู่ที่ ๘ และหมู่ที่ ๑๐ ๒. ตำบลบางตะบูนนอก นอกเขตเทศบาล หมู่ที่ ๔ ในเขตเทศบาล หมู่ที่ ๑ หมู่ที่ ๒ หมู่ที่ ๓ และหมู่ที่ ๕
				๒	๑. ตำบลบางครก ๒. ตำบลบางตะบูน นอกเขตเทศบาล หมู่ที่ ๖ หมู่ที่ ๗ และหมู่ที่ ๘ ในเขตเทศบาล หมู่ที่ ๑ หมู่ที่ ๒ หมู่ที่ ๓ หมู่ที่ ๔ หมู่ที่ ๕ และหมู่ที่ ๖ ๓. ตำบลท่าแร่ ๔. ตำบลท่าแร่ ออก (เฉพาะหมู่ที่ ๒ และหมู่ที่ ๔)
				๓	๑. ตำบลแหลมผักเบี้ย ๒. ตำบลบางแก้ว ๓. ตำบลปากทะเล ๔. ตำบลบางขุนไทร ๕. ตำบลท่าแร่ ออก (เฉพาะหมู่ที่ ๑ และหมู่ที่ ๓)
๓	เขาย้อย (เขตเลือกตั้งเดิม)	๒	๒	๑	๑. ตำบลสระพัง นอกเขตเทศบาล หมู่ที่ ๑ และหมู่ที่ ๒ ในเขตเทศบาล หมู่ที่ ๑ หมู่ที่ ๒ หมู่ที่ ๓ และหมู่ที่ ๔ ๒. ตำบลบางเค็ม ๓. ตำบลห้วยโรง ๔. ตำบลหนองชุมพล ๕. ตำบลหนองชุมพลเหนือ

ลำดับที่	อำเภอ	จำนวนสมาชิกที่จะพึงมีทั้งอำเภอ	จำนวนเขตเลือกตั้ง	เขตเลือกตั้งที่	ท้องที่ที่ประกอบเป็นเขตเลือกตั้ง
				๒	๑. ตำบลเขาย้อย นอกเขตเทศบาล หมู่ที่ ๑ หมู่ที่ ๒ และหมู่ที่ ๗ ในเขตเทศบาล หมู่ที่ ๑ หมู่ที่ ๒ หมู่ที่ ๓ หมู่ที่ ๔ หมู่ที่ ๕ และหมู่ที่ ๖ ๒. ตำบลทับคา นอกเขตเทศบาล หมู่ที่ ๑ หมู่ที่ ๒ และหมู่ที่ ๔ ในเขตเทศบาล หมู่ที่ ๑ หมู่ที่ ๒ หมู่ที่ ๓ หมู่ที่ ๔ และหมู่ที่ ๕ ๓. ตำบลหนองปลาไหล ๔. ตำบลหนองปรง ๕. ตำบลห้วยท่าช้าง
๔	บ้านลาด (เขตเลือกตั้งเดิม)	๒	๒	๑	๑. ตำบลบ้านลาด ๒. ตำบลท่าเสา ๓. ตำบลสมอพลี ๔. ตำบลไร่มะขาม ๕. ตำบลหนองกระเจ็ด ๖. ตำบลถ้ำรงค์ ๗. ตำบลตำหุ ๘. ตำบลไร่สะท้อน
				๒	๑. ตำบลไรโคก ๒. ตำบลบ้านทาน ๓. ตำบลหนองกะปุ ๔. ตำบลห้วยซ้อง ๕. ตำบลห้วยลึก ๖. ตำบลโรงเข้ ๗. ตำบลสะพานไกร ๘. ตำบลลาดโพธิ์ ๙. ตำบลบ้านหาด ๑๐. ตำบลท่าช้าง
๕	แก่งกระจาน (เขตเลือกตั้งเดิม)	๒	๒	๑	๑. ตำบลแก่งกระจาน ๒. ตำบลพุทธสวรรค์ ๓. ตำบลวังจันทร์

ลำดับที่	อำเภอ	จำนวนสมาชิกที่จะพึงมีทั้งอำเภอ	จำนวนเขตเลือกตั้ง	เขตเลือกตั้งที่	ท้องที่ที่ประกอบเป็นเขตเลือกตั้ง
				๒	๑. ตำบลสองพี่น้อง ๒. ตำบลห้วยแม่เพรียง ๓. ตำบลป่าเต็ง
๖	หนองหญ้าปล้อง	๑	๑	-	ทุกตำบลในเขตพื้นที่อำเภอ

รูปแบบการแบ่งเขตเลือกตั้งสมาชิกสภาองค์การบริหารส่วนจังหวัดเพชรบุรี
อำเภอท่ายาง รูปแบบที่ ๑



ข้อมูลสังเขปประกอบการแบ่งเขตเลือกตั้ง

(๑) ข้อมูลราษฎรที่มีสัญชาติไทย ณ วันที่ ๓๑ ธันวาคม ๒๕๖๖ จำนวน ๘๕,๔๑๔ คน เฉลี่ยเขตเลือกตั้งละ ๒๑,๓๕๔ คน

(๒) รายละเอียดเกี่ยวกับอำเภอ และจำนวนราษฎรของแต่ละเขตเลือกตั้ง

เขตเลือกตั้งที่ ๑ ประกอบด้วย ตำบลท่ายาง (หมู่ที่ ๑-๕,๗) ตำบลยางหย่อง และตำบลท่าแลง (หมู่ที่ ๒ - ๙) ราษฎรรวมทั้งสิ้น ๒๐,๘๖๘ คน

เขตเลือกตั้งที่ ๒ ประกอบด้วย ตำบลปึกเตียน ตำบลหนองจอก ตำบลบ้านในดง ตำบลมาบปลาเค้า และตำบลท่ายาง (หมู่ที่ ๖,๘-๑๐) ราษฎรรวมทั้งสิ้น ๒๑,๒๗๕ คน

เขตเลือกตั้งที่ ๓ ประกอบด้วย ตำบลท่าคอย ตำบลท่าแลง (หมู่ที่ ๑,๑๐) ตำบลวังไคร้ และตำบลท่าไม้รวก (หมู่ที่ ๒,๓,๑๒) ราษฎรรวมทั้งสิ้น ๒๑,๑๑๒ คน

เขตเลือกตั้งที่ ๔ ประกอบด้วย ตำบลท่าไม้รวก (หมู่ที่ ๑,๔-๑๑,๑๓) ตำบลกัลป์หลวง และตำบลเขากระปุก ราษฎรรวมทั้งสิ้น ๒๒,๑๕๙ คน

ผลต่างของจำนวนราษฎรในแต่ละเขตเลือกตั้งจากจำนวนเฉลี่ยราษฎรต่อสมาชิกสภาองค์การบริหารส่วนจังหวัดหนึ่งคนในอำเภอ

เขตเลือกตั้งที่ ๑ จำนวนราษฎรน้อยกว่าค่าเฉลี่ย ๔๘๖ คน คิดเป็นร้อยละ ๒.๒๘

เขตเลือกตั้งที่ ๒ จำนวนราษฎรน้อยกว่าค่าเฉลี่ย ๗๙ คน คิดเป็นร้อยละ ๐.๓๗

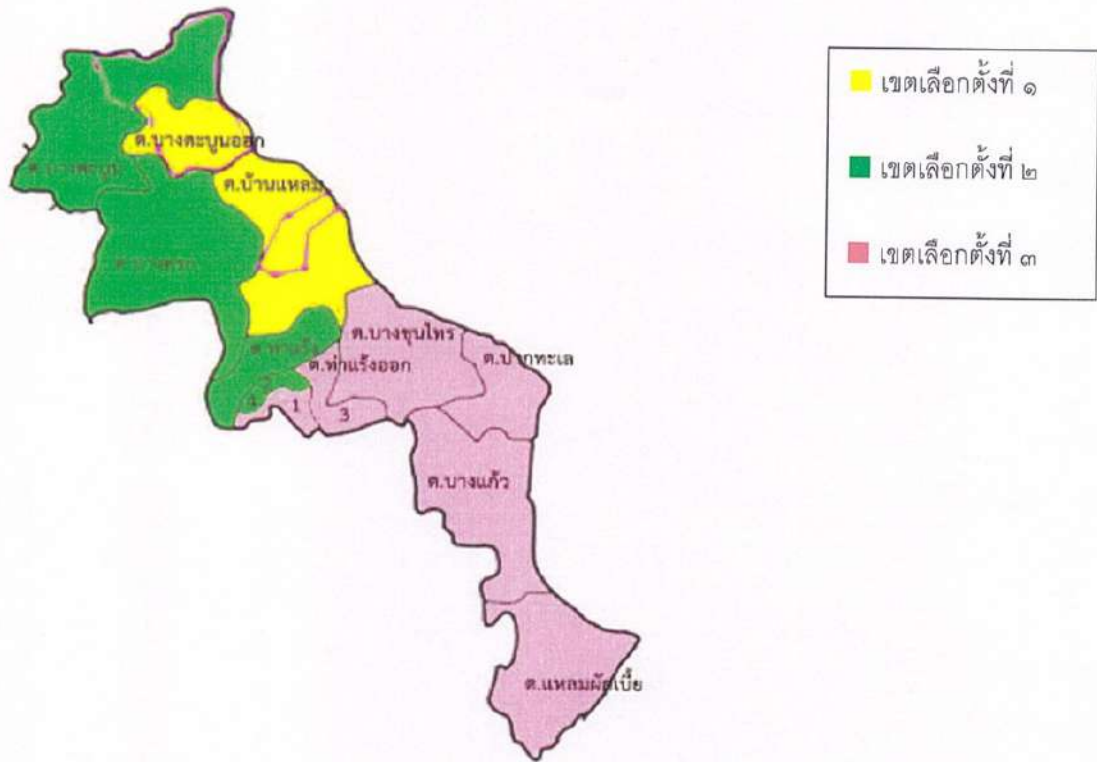
เขตเลือกตั้งที่ ๓ จำนวนราษฎรน้อยกว่าค่าเฉลี่ย ๒๔๒ คน คิดเป็นร้อยละ ๑.๑๔

เขตเลือกตั้งที่ ๔ จำนวนราษฎรมากกว่าค่าเฉลี่ย ๘๐๕ คน คิดเป็นร้อยละ ๓.๗๗

(๓) เหตุผลประกอบการเสนอแนะการแบ่งเขตเลือกตั้ง

พื้นที่ติดต่อกัน จำนวนราษฎรในแต่ละเขตใกล้เคียงกันมากที่สุด ความสะดวกในการคมนาคม การเคยอยู่ในเขตเลือกตั้งเดียวกัน และเป็นเขตเลือกตั้งเดิมที่ใช้ในการเลือกตั้งครั้งที่ผ่านมา

รูปแบบการแบ่งเขตเลือกตั้งสมาชิกสภาองค์การบริหารส่วนจังหวัดเพชรบุรี
อำเภอบ้านแหลม รูปแบบที่ ๑



ข้อมูลสังเขปประกอบการแบ่งเขตเลือกตั้ง

(๑) ข้อมูลราษฎรที่มีสัญชาติไทย ณ วันที่ ๓๑ ธันวาคม ๒๕๖๖ จำนวน ๕๒,๐๖๙ คน เฉลี่ยเขตเลือกตั้งละ ๑๗,๓๕๖ คน

(๒) รายละเอียดเกี่ยวกับอำเภอ และจำนวนราษฎรของแต่ละเขตเลือกตั้ง

เขตเลือกตั้งที่ ๑ ประกอบด้วย ตำบลบ้านแหลม และตำบลบางตะบูนออก ราษฎรรวมทั้งสิ้น ๑๖,๖๐๘ คน

เขตเลือกตั้งที่ ๒ ประกอบด้วย ตำบลบางครก ตำบลบางตะบูน ตำบลท่าแร่ และตำบลท่าแร่ออก (หมู่ที่ ๒,๔) ราษฎรรวมทั้งสิ้น ๑๗,๓๒๕ คน

เขตเลือกตั้งที่ ๓ ประกอบด้วย ตำบลแหลมผักเบี้ย ตำบลบางแก้ว ตำบลปากทะเล ตำบลบางขุนไทร และตำบลท่าแร่ออก (หมู่ที่ ๑,๓) ราษฎรรวมทั้งสิ้น ๑๘,๑๓๖ คน

ผลต่างของจำนวนราษฎรในแต่ละเขตเลือกตั้งจากจำนวนเฉลี่ยราษฎรต่อสมาชิกสภาองค์การบริหารส่วนจังหวัดหนึ่งคนในอำเภอ

เขตเลือกตั้งที่ ๑ จำนวนราษฎรน้อยกว่าค่าเฉลี่ย ๗๔๘ คน คิดเป็นร้อยละ ๔.๓๑

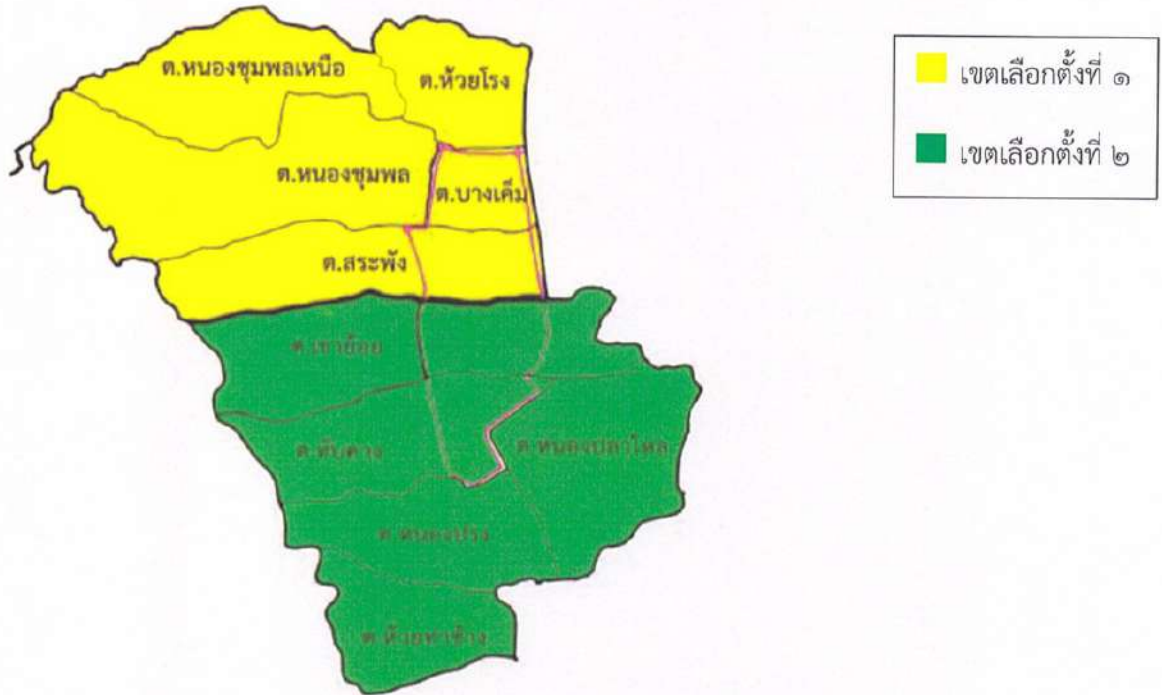
เขตเลือกตั้งที่ ๒ จำนวนราษฎรน้อยกว่าค่าเฉลี่ย ๓๑ คน คิดเป็นร้อยละ ๐.๑๘

เขตเลือกตั้งที่ ๓ จำนวนราษฎรมากกว่าค่าเฉลี่ย ๗๘๐ คน คิดเป็นร้อยละ ๔.๔๙

(๓) เหตุผลประกอบการเสนอแนะการแบ่งเขตเลือกตั้ง

พื้นที่ติดต่อกัน จำนวนราษฎรในแต่ละเขตใกล้เคียงกันมากที่สุด ความสะดวกในการคมนาคม การเคยอยู่ในเขตเลือกตั้งเดียวกัน และเป็นเขตเลือกตั้งเดิมที่ใช้ในการเลือกตั้งครั้งที่ผ่านมา

รูปแบบการแบ่งเขตเลือกตั้งสมาชิกสภาองค์การบริหารส่วนจังหวัดเพชรบุรี
อำเภอเขาย้อย รูปแบบที่ ๑



ข้อมูลสังเขปประกอบการแบ่งเขตเลือกตั้ง

(๑) ข้อมูลราษฎรที่มีสัญชาติไทย ณ วันที่ ๓๑ ธันวาคม ๒๕๖๖ จำนวน ๓๘๘,๐๓๐ คน เฉลี่ยเขตเลือกตั้งละ ๑๙,๐๑๕ คน

(๒) รายละเอียดเกี่ยวกับอำเภอ และจำนวนราษฎรของแต่ละเขตเลือกตั้ง

เขตเลือกตั้งที่ ๑ ประกอบด้วย ตำบลสระพัง ตำบลบางเค็ม ตำบลห้วยโรง ตำบลหนองชุมพล และ ตำบลหนองชุมพลเหนือ ราษฎรรวมทั้งสิ้น ๑๙,๕๙๕ คน

เขตเลือกตั้งที่ ๒ ประกอบด้วย ตำบลเขาย้อย ตำบลทับค้าง ตำบลหนองปลาไหล ตำบลหนองปรุง และ ตำบลห้วยท่าช้าง ราษฎรรวมทั้งสิ้น ๑๘,๔๓๕ คน

ผลต่างของจำนวนราษฎรในแต่ละเขตเลือกตั้งจากจำนวนเฉลี่ยราษฎรต่อสมาชิกสภาองค์การบริหารส่วนจังหวัดหนึ่งคนในอำเภอ

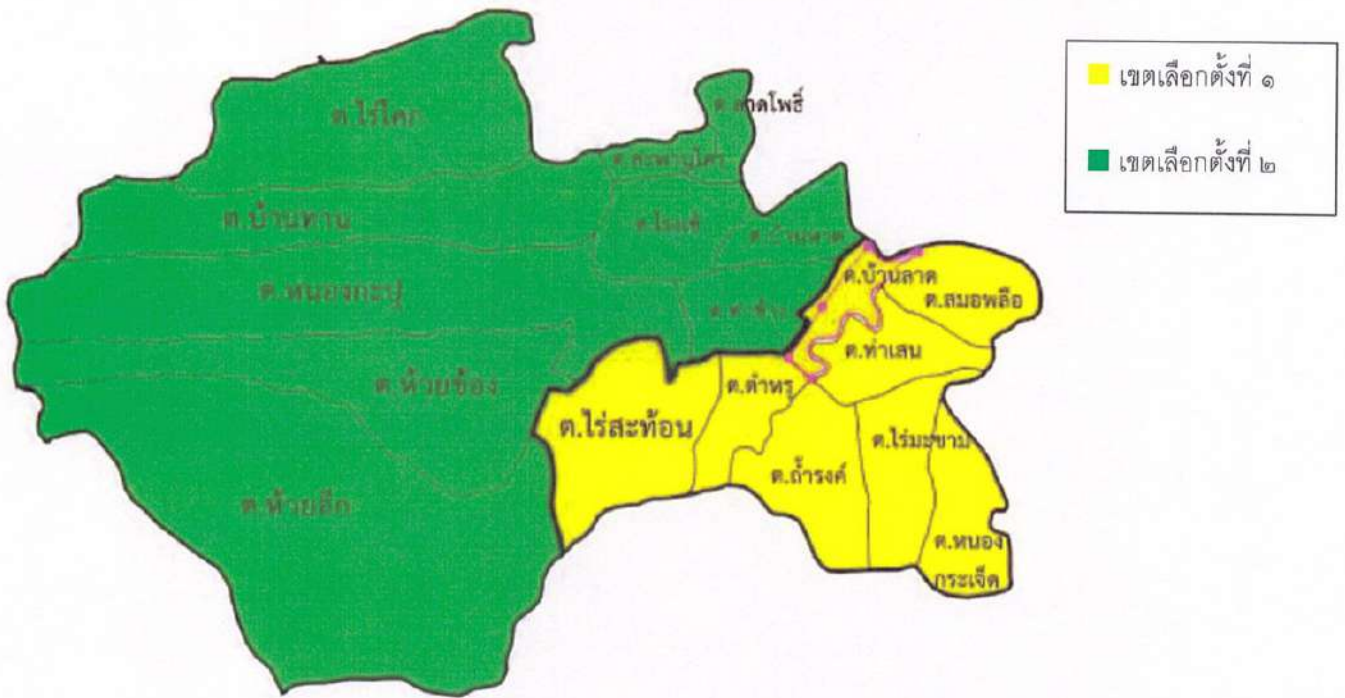
เขตเลือกตั้งที่ ๑ จำนวนราษฎรมากกว่าค่าเฉลี่ย ๕๘๐ คน คิดเป็นร้อยละ ๓.๐๕

เขตเลือกตั้งที่ ๒ จำนวนราษฎรน้อยกว่าค่าเฉลี่ย ๕๘๐ คน คิดเป็นร้อยละ ๓.๐๕

(๓) เหตุผลประกอบการเสนอแนะการแบ่งเขตเลือกตั้ง

พื้นที่ติดต่อกัน จำนวนราษฎรในแต่ละเขตใกล้เคียงกันมากที่สุด ความสะดวกในการคมนาคม การเคยอยู่ในเขตเลือกตั้งเดียวกัน และเป็นเขตเลือกตั้งเดิมที่ใช้ในการเลือกตั้งครั้งที่ผ่านมา

รูปแบบการแบ่งเขตเลือกตั้งสมาชิกสภาองค์การบริหารส่วนจังหวัดเพชรบุรี
อำเภอบ้านลาด รูปแบบที่ ๑



ข้อมูลสังเขปประกอบการแบ่งเขตเลือกตั้ง

(๑) ข้อมูลราษฎรที่มีสัญชาติไทย ณ วันที่ ๓๑ ธันวาคม ๒๕๖๖ จำนวน ๕๑,๗๘๘ คน เฉลี่ยเขตเลือกตั้งละ ๒๕,๘๙๔ คน

(๒) รายละเอียดเกี่ยวกับอำเภอ และจำนวนราษฎรของแต่ละเขตเลือกตั้ง

เขตเลือกตั้งที่ ๑ ประกอบด้วย ตำบลบ้านลาด ตำบลท่าเสน ตำบลสมอพลือ ตำบลโรมะขาม ตำบลหนองกระเจ็ด ตำบลถ้ำรงค์ ตำบลตำหูล และตำบลไร่สะท้อน ราษฎรรวมทั้งสิ้น ๒๖,๓๑๖ คน

เขตเลือกตั้งที่ ๒ ประกอบด้วย ตำบลไร่โคก ตำบลบ้านทาน ตำบลหนองกะปูล ตำบลห้วยช้อง ตำบลห้วยลึก ตำบลโรงเข้ ตำบลสะพานไกร ตำบลลาดโพธิ์ ตำบลบ้านหาด และตำบลท่าช้าง ราษฎรรวมทั้งสิ้น ๒๕,๔๗๒ คน

ผลต่างของจำนวนราษฎรในแต่ละเขตเลือกตั้งจากจำนวนเฉลี่ยราษฎรต่อสมาชิกสภาองค์การบริหารส่วนจังหวัดหนึ่งคนในอำเภอ

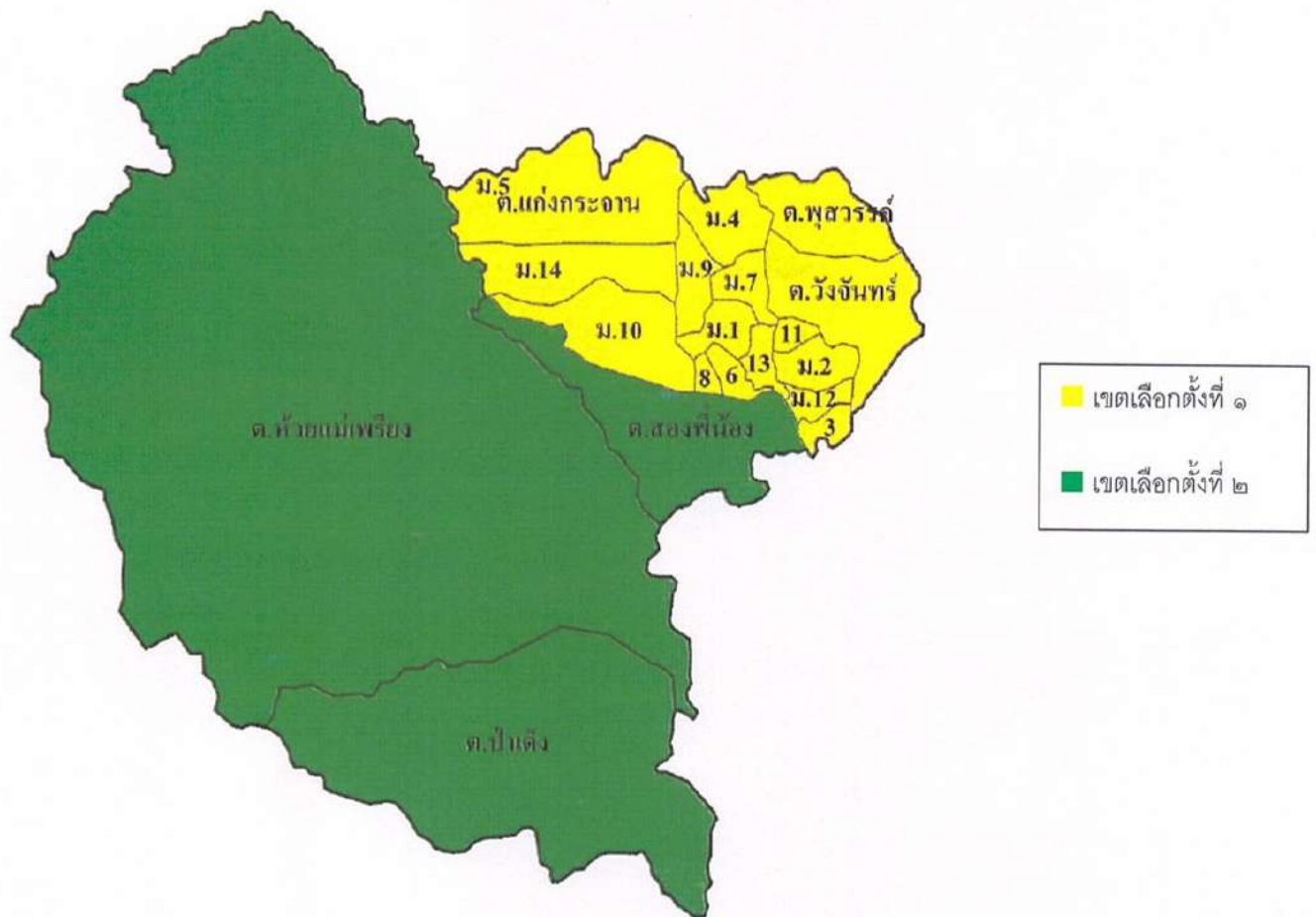
เขตเลือกตั้งที่ ๑ จำนวนราษฎรมากกว่าค่าเฉลี่ย ๔๒๒ คน คิดเป็นร้อยละ ๑.๖๓

เขตเลือกตั้งที่ ๒ จำนวนราษฎรน้อยกว่าค่าเฉลี่ย ๔๒๒ คน คิดเป็นร้อยละ ๑.๖๓

(๓) เหตุผลประกอบการเสนอแนะการแบ่งเขตเลือกตั้ง

พื้นที่ติดต่อกัน จำนวนราษฎรในแต่ละเขตใกล้เคียงกันมากที่สุด ความสะดวกในการคมนาคม การเคยอยู่ในเขตเลือกตั้งเดียวกัน และเป็นเขตเลือกตั้งเดิมที่ใช้ในการเลือกตั้งครั้งที่ผ่านมา

รูปแบบการแบ่งเขตเลือกตั้งสมาชิกสภาองค์การบริหารส่วนจังหวัดเพชรบุรี
อำเภอแก่งกระจาน รูปแบบที่ ๑



ข้อมูลสังเขปประกอบการแบ่งเขตเลือกตั้ง

(๑) ข้อมูลราษฎรที่มีสัญชาติไทย ณ วันที่ ๓๑ ธันวาคม ๒๕๖๖ จำนวน ๓๒,๕๒๗ คน เฉลี่ยเขตเลือกตั้งละ ๑๖,๒๖๔ คน

(๒) รายละเอียดเกี่ยวกับอำเภอ และจำนวนราษฎรของแต่ละเขตเลือกตั้ง

เขตเลือกตั้งที่ ๑ ประกอบด้วย ตำบลแก่งกระจาน ตำบลพุสวรารค์ และตำบลวังจันทร์ ราษฎรรวมทั้งสิ้น ๑๖,๘๖๖ คน

เขตเลือกตั้งที่ ๒ ประกอบด้วย ตำบลสองพี่น้อง ตำบลห้วยแม่เพรียง และตำบลป่าแดง ราษฎรรวมทั้งสิ้น ๑๕,๖๖๑ คน

ผลต่างของจำนวนราษฎรในแต่ละเขตเลือกตั้งจากจำนวนเฉลี่ยราษฎรต่อสมาชิกสภาองค์การบริหารส่วนจังหวัดหนึ่งคนในอำเภอ

เขตเลือกตั้งที่ ๑ จำนวนราษฎรมากกว่าค่าเฉลี่ย ๖๐๒ คน คิดเป็นร้อยละ ๓.๗๐

เขตเลือกตั้งที่ ๒ จำนวนราษฎรน้อยกว่าค่าเฉลี่ย ๖๐๓ คน คิดเป็นร้อยละ ๓.๗๐

(๓) เหตุผลประกอบการเสนอแนะการแบ่งเขตเลือกตั้ง

พื้นที่ติดต่อกัน จำนวนราษฎรในแต่ละเขตใกล้เคียงกันมากที่สุด ความสะดวกในการคมนาคม การเคยอยู่ในเขตเลือกตั้งเดียวกัน และเป็นเขตเลือกตั้งเดิมที่ใช้ในการเลือกตั้งครั้งที่ผ่านมา

รูปแบบการแบ่งเขตเลือกตั้งสมาชิกสภาองค์การบริหารส่วนจังหวัดเพชรบุรี
อำเภอหนองหญ้าปล้อง



ข้อมูลสังเขปประกอบการแบ่งเขตเลือกตั้ง

(๑) ข้อมูลราษฎรที่มีสัญชาติไทย ณ วันที่ ๓๑ ธันวาคม ๒๕๖๖ จำนวน ๑๖,๔๕๘ คน เฉลี่ยเขตเลือกตั้งละ ๑๖,๔๕๘ คน

(๒) รายละเอียดเกี่ยวกับอำเภอ และจำนวนราษฎรของเขตเลือกตั้ง

ประกอบด้วย ทุกตำบลในเขตพื้นที่อำเภอหนองหญ้าปล้อง ราษฎรรวมทั้งสิ้น ๑๖,๔๕๘ คน

ผลต่างของจำนวนราษฎรในแต่ละเขตเลือกตั้งจากจำนวนเฉลี่ยราษฎรต่อสมาชิกสภาองค์การบริหารส่วนจังหวัด
หนึ่งคนในอำเภอ

-

(๓) เหตุผลประกอบการเสนอแนะการแบ่งเขตเลือกตั้ง

-